Карта Сиалы

Легенда
Локация Валиостра
Локация Рачьего г-ва
Нейтральная локация
Заставa
Вход в пещеру
Вход в башню, склеп
Вход в подземелье, дыра в полу
Морской путь
Подземный ход
Комментарии к локациям
Поля
Леса
Города
Подземелья, склепы, пещеры
Горы
Снежные локации
Пустыни
Деревни
Болота

(A00) Безлюдные земли. Нейтральная территория

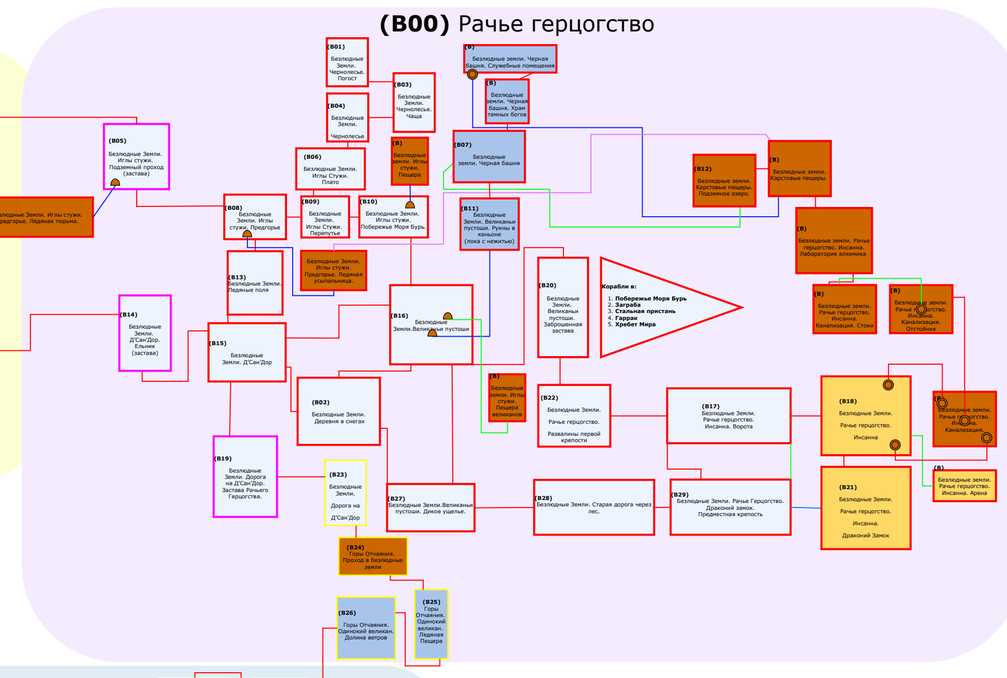
(B00) Рачье герцогство

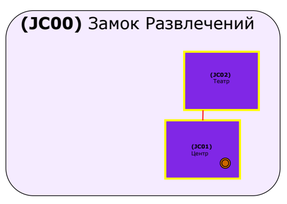
(JC00) Замок Развлечений

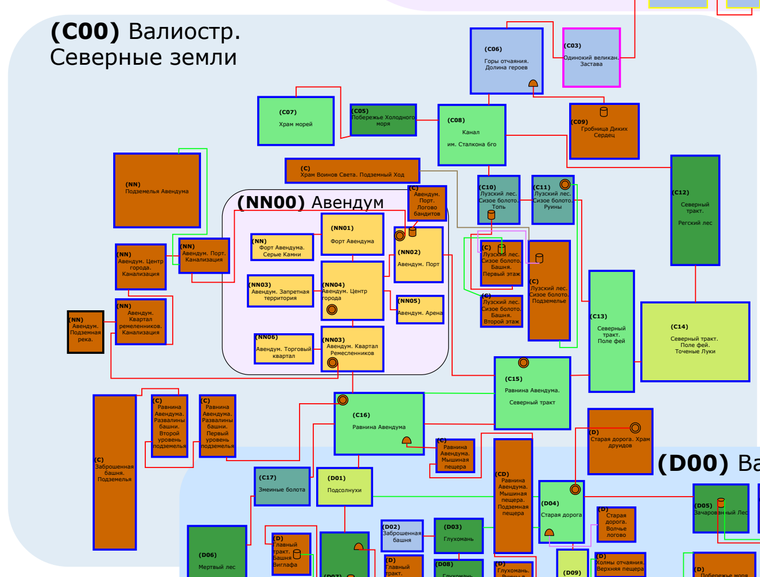
(C00) Валиостр. Северные земли
(NN00) Авендум

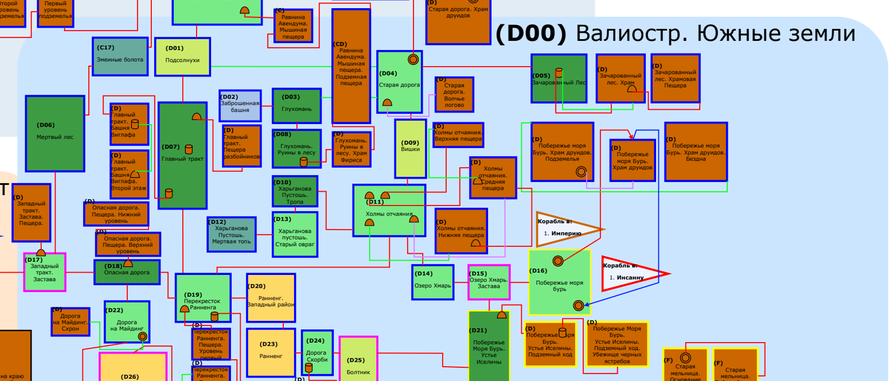
(D00) Валиостр. Южные земли

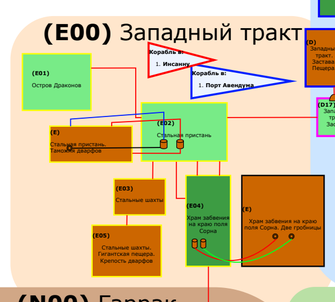
(E00) Западный тракт

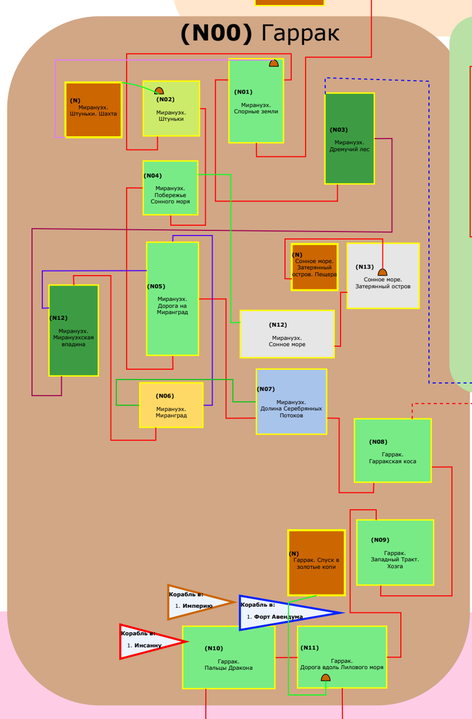
(N00) Гаррак

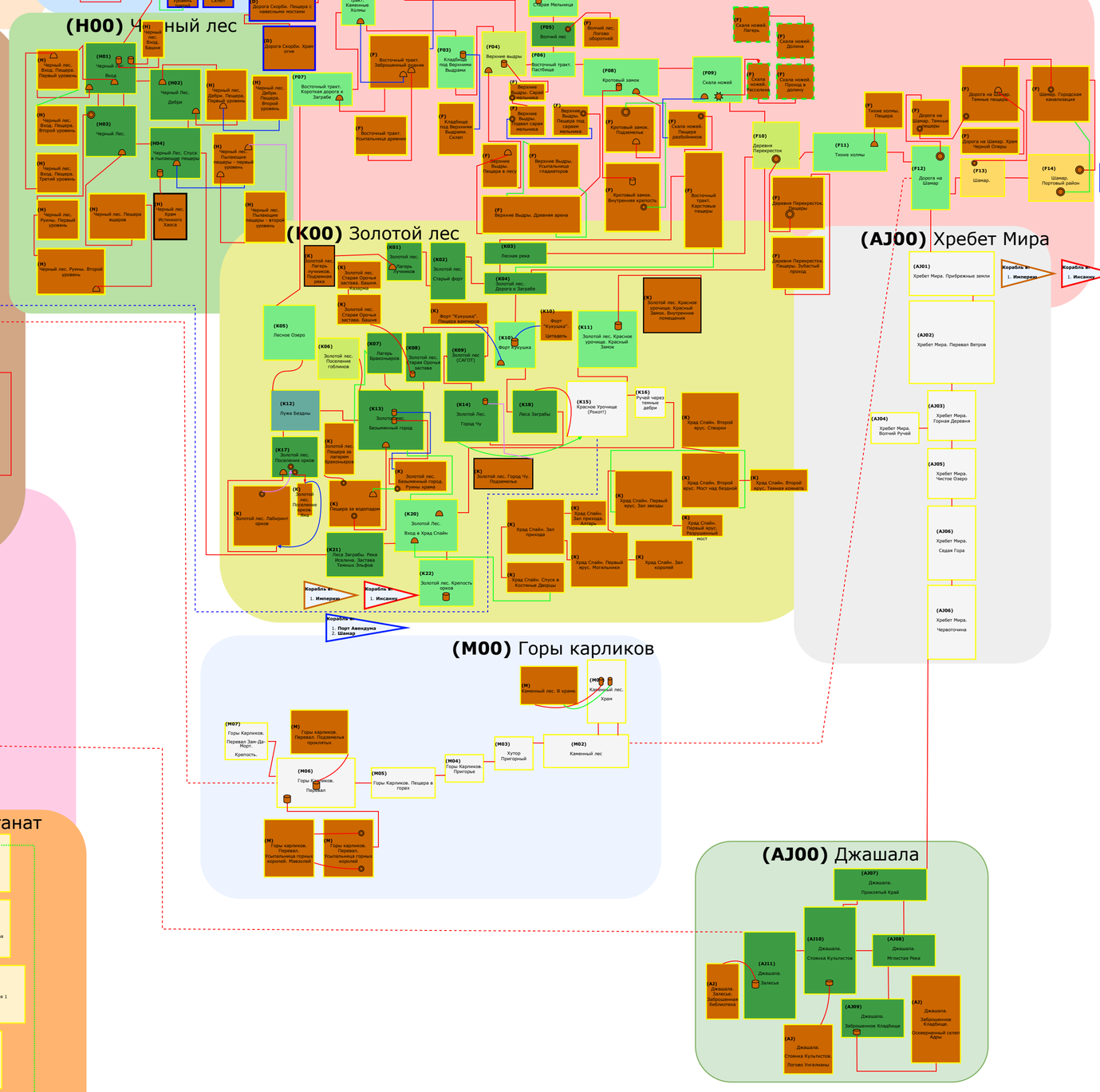
(H00) Черный лес
(F00) Восточный тракт
(K00) Золотой лес
(AJ00) Хребет Мира

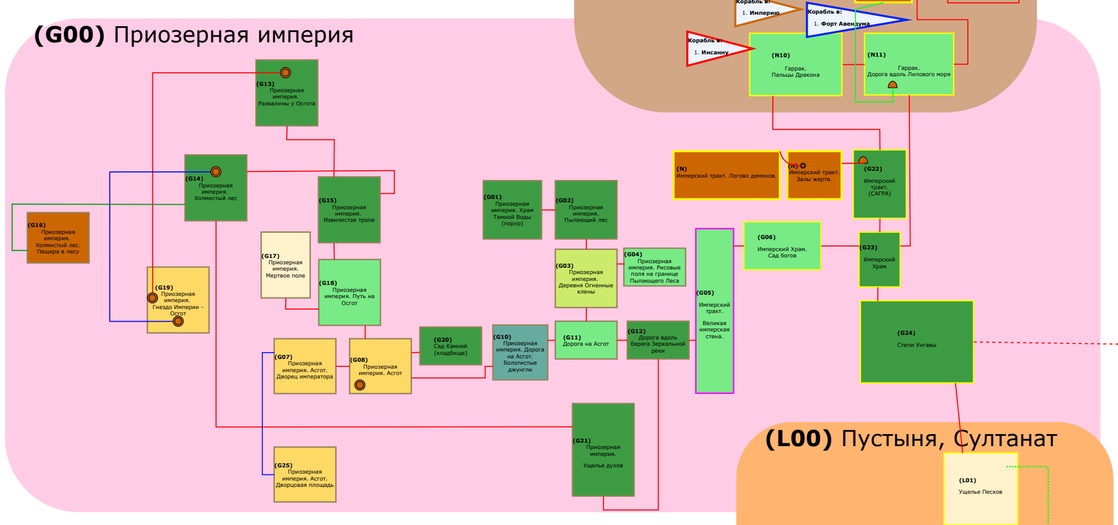
(G00) Приозерная империя

(M00) Горы карликов

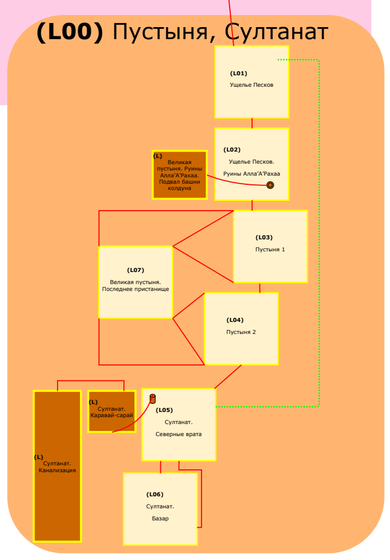
(L00) Пустыня, Султанат

(AJ00) Джашала